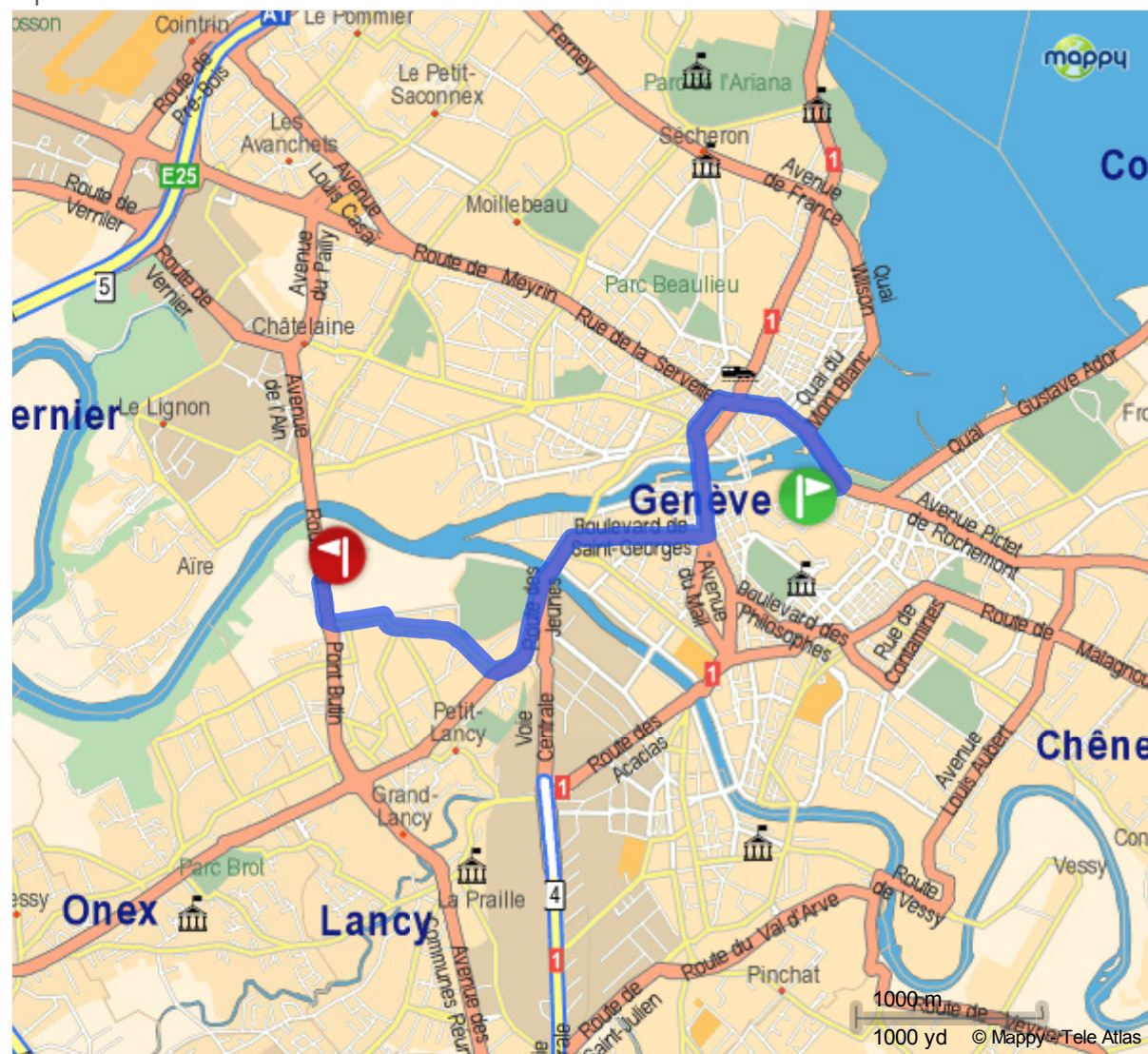




Impression de la feuille de route

Ball Trap Club, Genève

📍 Place du Molard Genève à Route du Pont Butin Genève



Résumé de l'itinéraire

Résumé de l'itinéraire

Véhicule: **Voiture de taille moyenne**Durée (1) : **0h09**Distance: **5 km**

Note de frais

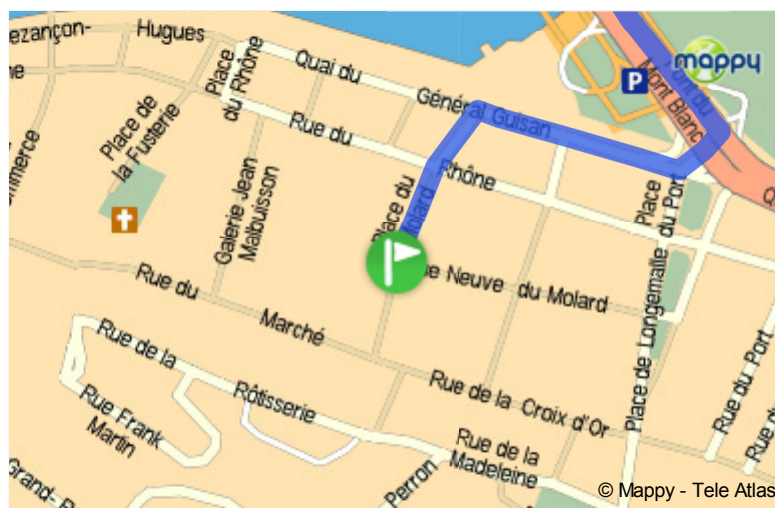
Carburant: **0.55 € (0l)**Indemnités: **0.00 €**

Feuille de route

Départ : **Place du Molard**, Genève, Suisse

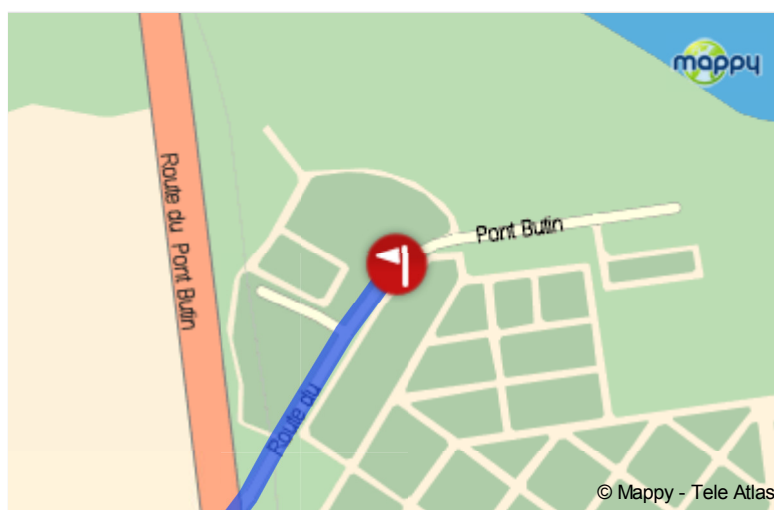
0h00

0 m



1	Prendre votre véhicule	0h00	64 m
2	 Continuer tout droit Place du Lac sur 43 m	0h00	64 m
3	 Prendre à droite Quai du Général Guisan et continuer sur 127 m	0h00	107 m
4	 Prendre à gauche Place de Longemalle et continuer sur 21 m	0h01	234 m
5	 Continuer tout droit Rue du Mont Blanc sur 14 m	0h01	255 m
6	 Prendre à gauche Pont du Mont Blanc et continuer sur 381 m 279 m  Pont du Mont-Blanc	0h01	269 m
7	 Continuer tout droit Rue du Mont Blanc sur 215 m	0h01	650 m
8	 Prendre à gauche Rue de Chantepoulet et continuer sur 342 m	0h02	865 m
9	 Prendre à gauche Boulevard James Fazy et continuer sur 839 m 1,6 km  Pont de la Coulouvrenière Fre (111m)	0h02	1,2 km

- | | | | | |
|---|---|---|------|--------|
| 10 |  | Prendre à droite Place du Cirque et continuer sur 69 m | 0h03 | 2,0 km |
| 11 |  | Continuer tout droit Boulevard de Saint-Georges sur 121 m | 0h03 | 2,1 km |
| 12 |  | Au rond-point, continuer tout droit Boulevard de Saint-Georges et continuer sur 597 m | 0h04 | 2,2 km |
| 13 |  | Continuer tout droit Rond-point de la Jonction sur 7 m | 0h05 | 2,8 km |
| 14 |  | Prendre à gauche Rue des Deux Ponts et continuer sur 200 m | 0h05 | 2,8 km |
| 15 |  | Continuer tout droit Pont de Saint-Georges sur 721 m | 0h05 | 3,0 km |
| | | 3,1 km  Pont de Saint-Georges (72m) | | |
| | |  | | |
| 16 |  | Continuer tout droit Route de Saint-Georges sur 1,4 km | 0h06 | 3,7 km |
|  | | Arrivée : Route du Pont Butin, Suisse | 0h09 | 5 km |



(1) Horse pause, conditions normales de météo et trafic